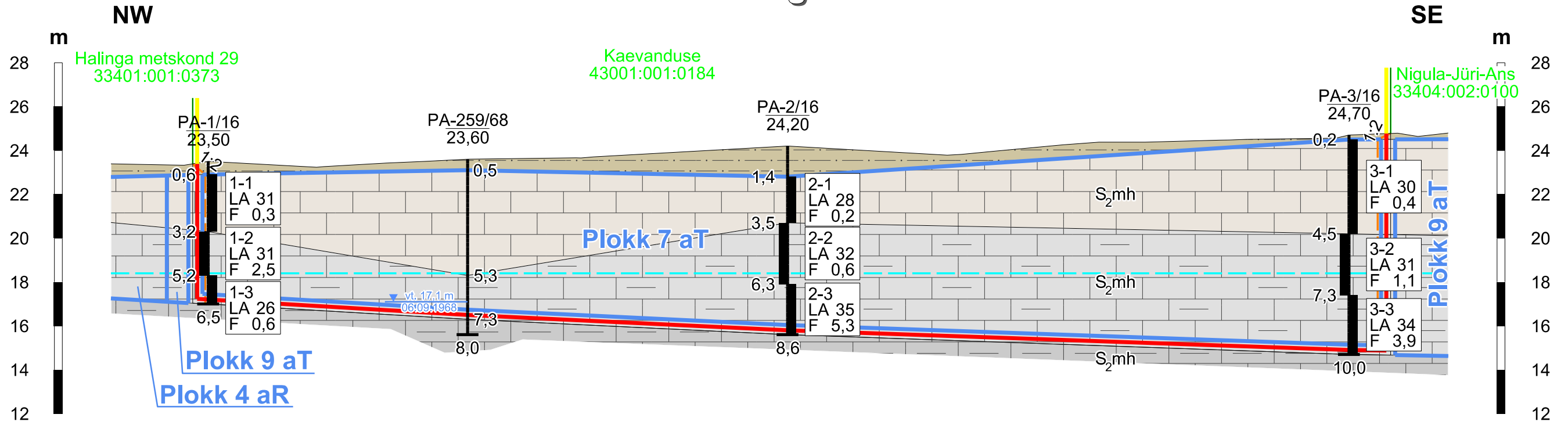
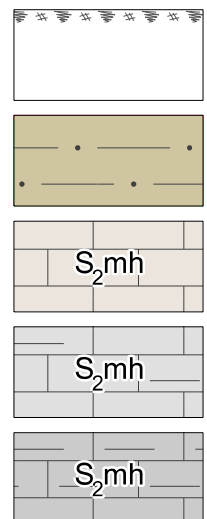
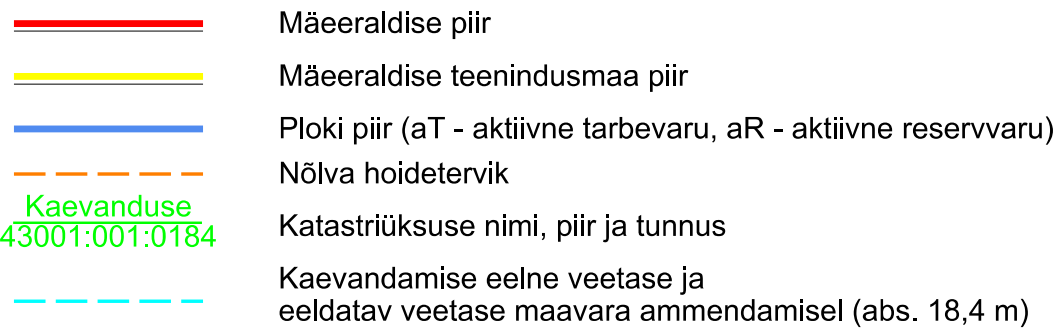
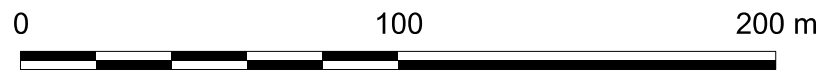
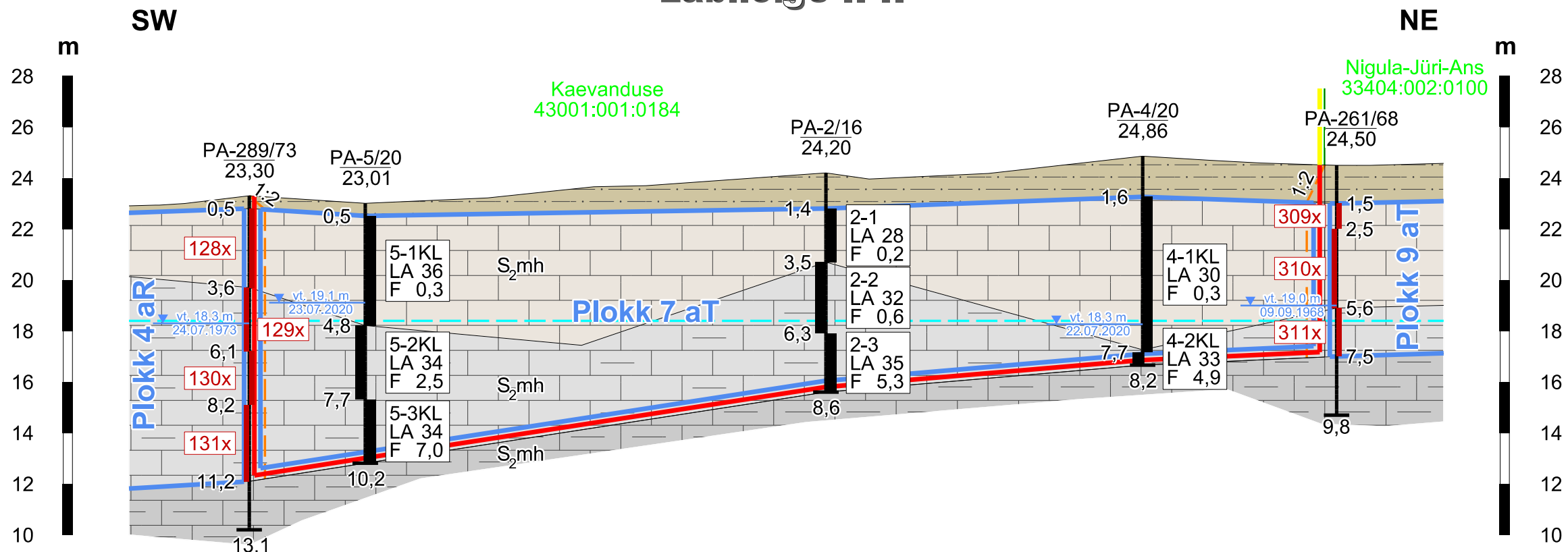


Läbilõige I-I'



Läbilõige II-II'



Mäeeraldise piir

Mäeeraldise teenindusmaa piir

Ploki piir (aT - aktiivne tarbevaru, aR - aktiivne reservvaru)

Nõlva hoidetervik

Katastriüksuse nimi, piir ja tunnus

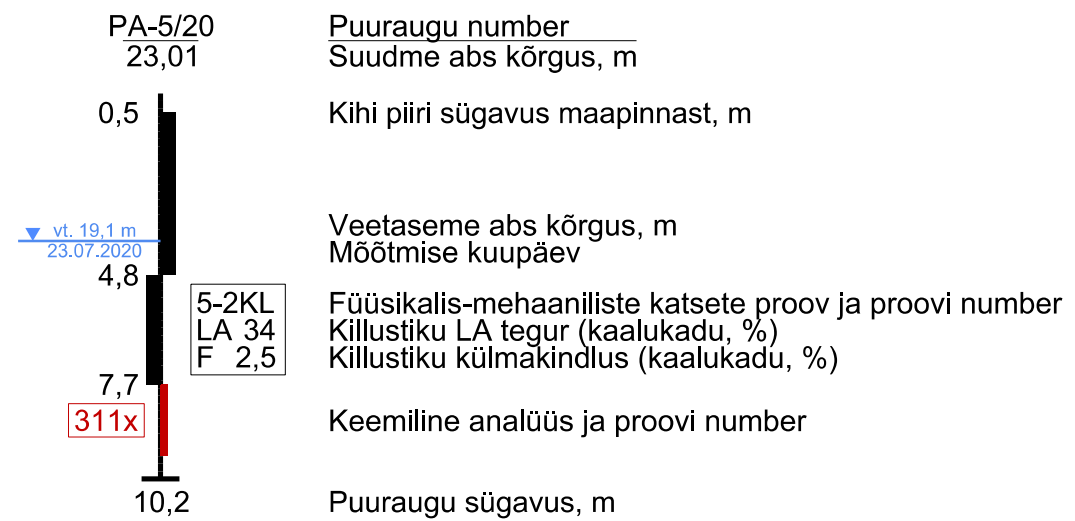
Kaevandamise eelne veetase ja
eeldatav veetase maavara ammendamisel (abs. 18,4 m)

Kasvukiht

Valkjashall dolokivi

Sinakashall dolokivi, veidi savikas

Sinakashall dolokivi, savikas



Märkused:

1. Kõrgused EH2000 süsteemis.
2. Kasutatud Koonga dolokivimaardla Koonga II dolokivikarjääri mäeeraldise maavara kvaliteedi ja varu ümberhindamise seletuskirja geoloogilisi läbilõikeid (OÜ Inseneribüroo STEIGER, töö nr 20/3256).
3. Kasutatud tarkvara: Bentley PowerCivil for Baltics V8i (litsents: 70000661800020).

Objekti nimetus ja aadress	Joonise sisu
Koonga II dolokivikarjäär Pärnu maakond, Lääneranna vald	Geoloogijised läbilõiked I-I' ... II-II'
Loa omanik	Graafile lisa 2/3
Õ Forek Pärnu mnt 158/1, Tallinn 11317 kaire@eestikillustik.ee	Mõõtkava H 1 : 2 000 V 1 : 200
 Õ Inseneribüroo STEIGER Männiku tee 104, 11216 Tallinn +372 668 1011, info@steiger.ee	Koostas Epp Kuslap /Allkirjastatud digitaalselt/ Kinnitas Erki Vaguri /Allkirjastatud digitaalselt/
	Kuupäev 05.03.2021 Töö nr 21/3315